


 Junta de Castilla y León Dirección Territorial de Valladolid Área Territorial de Montes	PLAN ANUAL DE APROVECHAMIENTOS 2015 LOTE 2	
	Plano: 1 de 1	
Procedimiento de adjudicación: ABIERTO	SISTEMA DE PROYECCIÓN ETRS 89 UTM HUSO 30 T N Elipsoide: GRS80; Uds. en metros	
Forma de aprovechamiento: EN PIE	Determinación cuantía del aprovechamiento: A RIESGO Y VENTURA	
FECHA: noviembre de 2014	ESCALA: 1 / 100000	
El Mónico de la Sección Territorial de Ordenación y Mejora I Fdo.: David CUBERO BAUSELA		

Datos de aprovechamiento de madera	
Nº C.U.P./Nº de elenco:	39
Nombre del monte:	"Mojago"
Cuerpo / Tramo:	B4V-16
Monte certificado:	SI
Tipo de aprovechamiento:	MADERA
Especie:	Pinus pinaster / Pinus pinaster
Superficie aprovechamiento:	25,12 ha
Cuantía aprovechamiento (aprox.):	
Volumen de fuste:	392,22 mm.cc.
Volumen de leñas:	73,68 mm.cc.

Leyenda temática	
	Superficie objeto de aprovechamiento
	Límite de monte con gestión pública
	Límite términos municipales




 Fdo.: Javier GORDO ALONSO